

RIEGROVY SADY V PRAZE 2

STUDIE REVITALIZACE PARKU

Autor: Doc. Ing. Matouš JEBAVÝ, Ph.D.

- vysokoškolský pedagog katedry zahradní a krajinné architektury FAPPZ ČZU v Praze
- vedoucí Ateliéru I., II. a M3
- autorizovaný architekt České komory architektů pro obor krajinářská architektura
- člen IFLA - International Federation of Landscape Architects

Riegrovy sady v Praze 2

„Studie revitalizace parku – vývoj zpracování“

2010 - 2015

„Lidstvo přišlo k poznání, že zahrada není zbytečným přepychem, že věnuje-li se peníz na kus zeleně, vydá-li se za květinu, zdobící přibytěk, není vyhozen, ale naopak, že jest to kapitál, na dobrý úrok uložený.“

Leopold Batěk

Praha, 1922

ředitel městských sadů na Královských Vinohradech

„To hemžení lidstva rozličného? Strakatý ženský šat míhá se temným oblekem mužským. Vpravo vlevo pozdravování a poklony. Kanálská zahrado! Tvá sláva znovu se zdvihá obživými stromy; krásotinky pražské znovu k obvyklým se do tebe hrnou schůzkám... Tuto hrdě si vykračuje dáma v opéřeném klobouku po boku štíhlého jonáka, ...ohlížejíc se za davem studentů, který se za dlouhou řadou nastrojených dívek valí...jako jasný večer růžové červánky nad zelenými zahrady stíny po přešlém, parném dni...Nad polouschlou travou širokých mezí zní melancholické bzučení večerních much; slunce zachází za temno-zesinalý Petřín...“

Karel Hynek Mácha, povídka Mária

1833

Popis rušného květnového podvečera v pražské Kanálské zahradě.

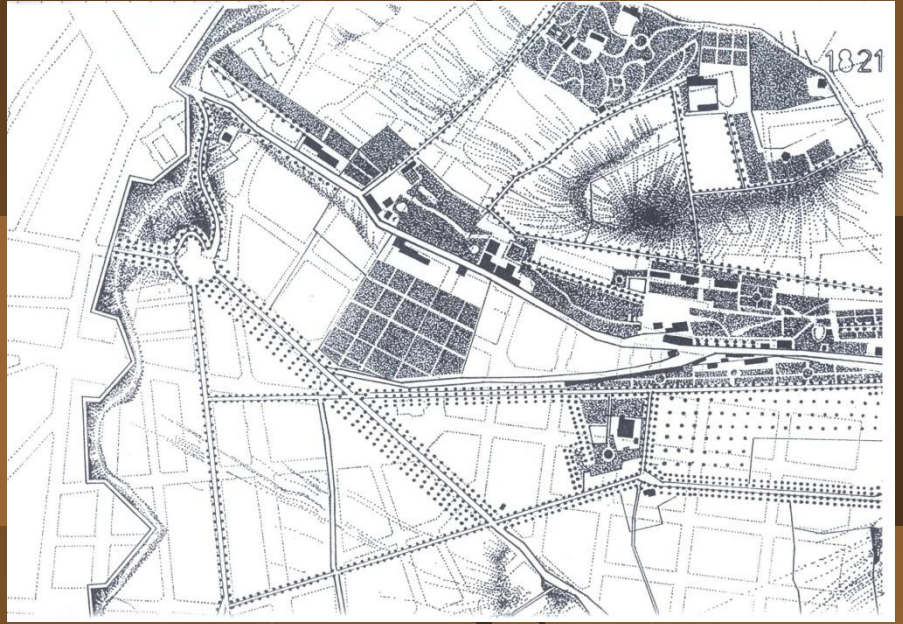
Riegrovy sady v Praze 2
„Studie revitalizace parku“

2010 - 2011

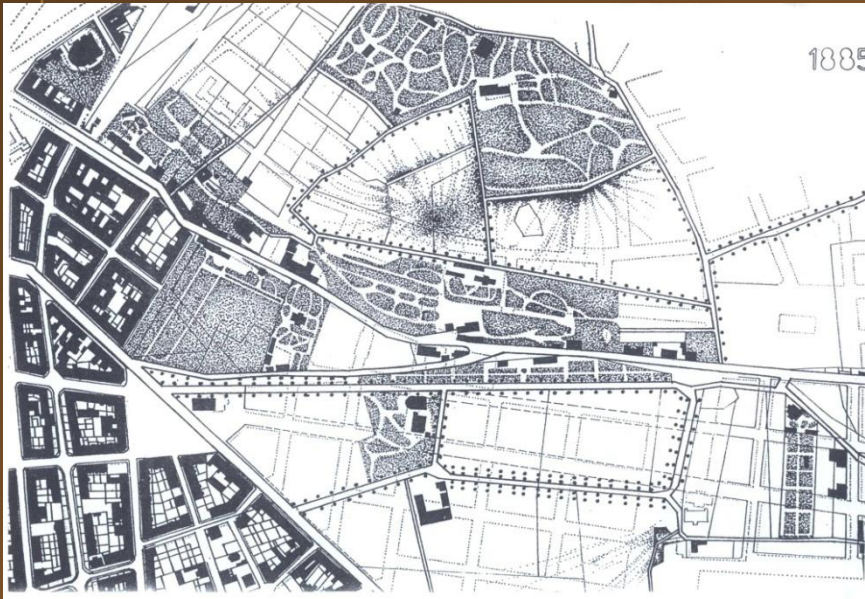
● OBNOVA PARKU RIEGROVY SADY V PRAZE 2



Zahrada usedlosti Kanálka, počátek 19. stol



Prostor parku v roce 1821



Prostor parku v roce 1885



Park v roce 1921



Č.p.38 v areálu bývalé usedlosti Vozová,
(po roce 1850) již nazývaná dle majitele Saracinka



Pozdrav z Král. Vinohradů.

Riegrovy sady.

Restaurace u Rozhledny.

Původní objekt restaurace s rozhlednou
zvanou Mlíkárna, 1896



Vstupní klasicistní brána do areálu bývalé
usedlosti Vozová, 1928



Bývalá usedlost Švihanka koncem 19. století



Bývalá Šretrova restaurace v polovině 20. století



Riegrovy sady, 1953

Příloha č. 1 – Stávající povrchy cest



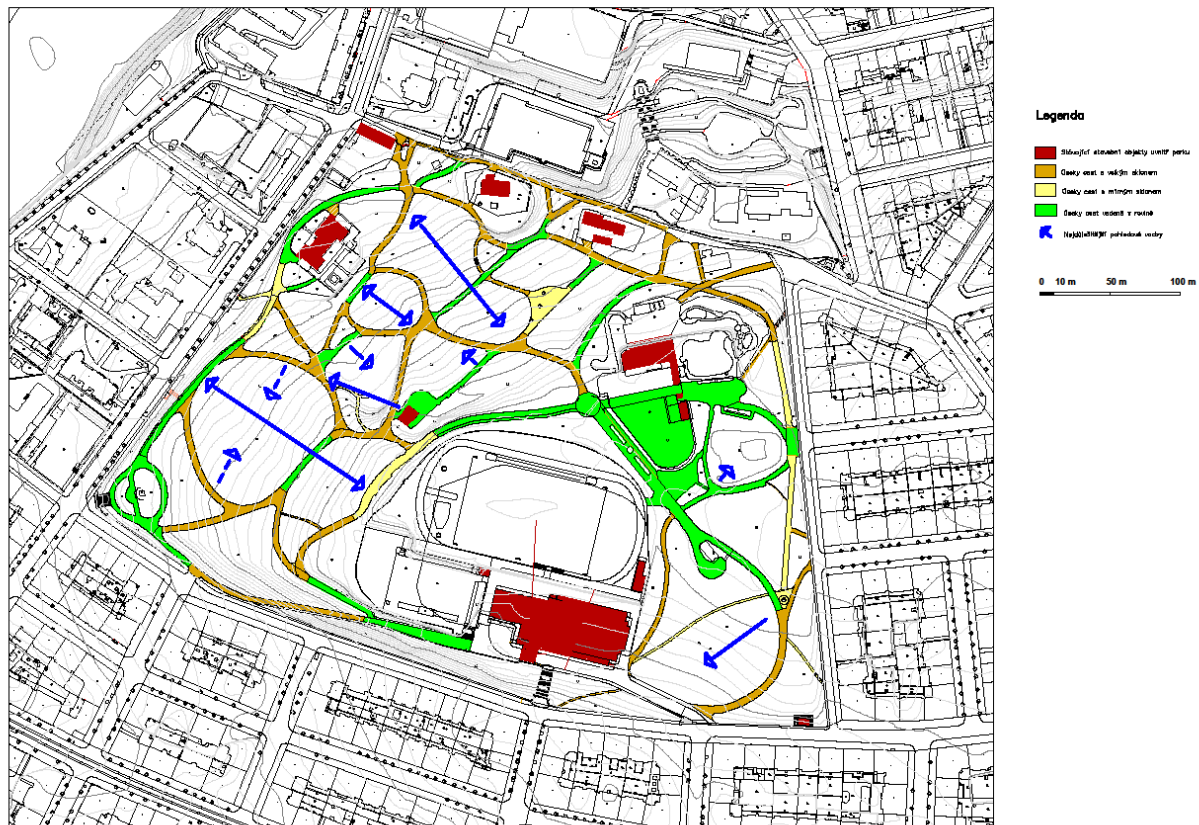
Legenda

- Stávající asfaltová vozovka - mapy Městské části Praha 2
- Stávající betonová vozovka
- Stávající dlažbové vozovky
- Vozovka - ostatní typy
- Vozovka - ostatní typy
- Křižovatky
- Stávající chodníky

Plánová vozovka povrchy cest podle: pro: technický a urbanistický poradenství, s.r.o. vzhledem k: stávajícímu městu



Příloha č. 2 – Analýza sklonitosti cest



Příloha č. 3 – Nové povrchy cest, využití areálu



Příloha č. 4 – Celková koncepce sadovnického řešení

Legenda

- Lidský strom
- Jakýkoliv strom
- Lidský keř
- Jakýkoliv keř

- 118 Rozhodná skupina keřů – listnatých
- 120 Rozhodná skupina keřů – smíšených
- 121 Rozhodná skupina keřů – jehličnatých
- 122 Rozhodná skupina keřů – jehličnatých
- 123 Rozhodná skupina keřů – smíšených

- Průběžná čára zobrazení odvozených poměrů mezi stromy v tabulce č. 2
- Francie Geroz
- Francie Mouton
- Parcelsní čísla
- Nezájemná území

Podrobnosti vzhledem k velikosti stromů a keřů

- 1 - neproduktivní stromy, které stromy, neproduktivní, s optimálním poměrem, je charakteristický listnatý, listy je velmi hustý
- 2 - málo produktivní stromy, které stromy, neproduktivní, s optimálním poměrem, je charakteristický listnatý, listy je velmi hustý
- 3 - málo produktivní stromy, které stromy, neproduktivní, s optimálním poměrem, je charakteristický listnatý, listy je velmi hustý
- 4 - málo produktivní stromy, které stromy, neproduktivní, s optimálním poměrem, je charakteristický listnatý, listy je velmi hustý
- 5 - málo produktivní stromy, které stromy, neproduktivní, s optimálním poměrem, je charakteristický listnatý, listy je velmi hustý
- 6 - málo produktivní stromy, které stromy, neproduktivní, s optimálním poměrem, je charakteristický listnatý, listy je velmi hustý

Stromy a keře

- Značkový seznam keřů v mapě Městské části Praha 2
- Indikativní přehled keřů
- Indikativní přehled stromů
- A - U - označení samostatného stromu
- Indikativní seznam keřů v mapě Městské části Praha 2
- Indikativní seznam stromů v mapě Městské části Praha 2
- Indikativní seznam stromů v mapě Městské části Praha 2

Indikativní seznam keřů v mapě Městské části Praha 2

- PS.4 - nezájemná skupina keřů s výškou stromů do 2,5 m
- PS.2 - nezájemná skupina keřů s výškou stromů do 2,5 m
- PS.7 - nezájemná skupina keřů s výškou stromů do 2,5 m
- PS.31 - nezájemná skupina keřů s výškou stromů do 2,5 m

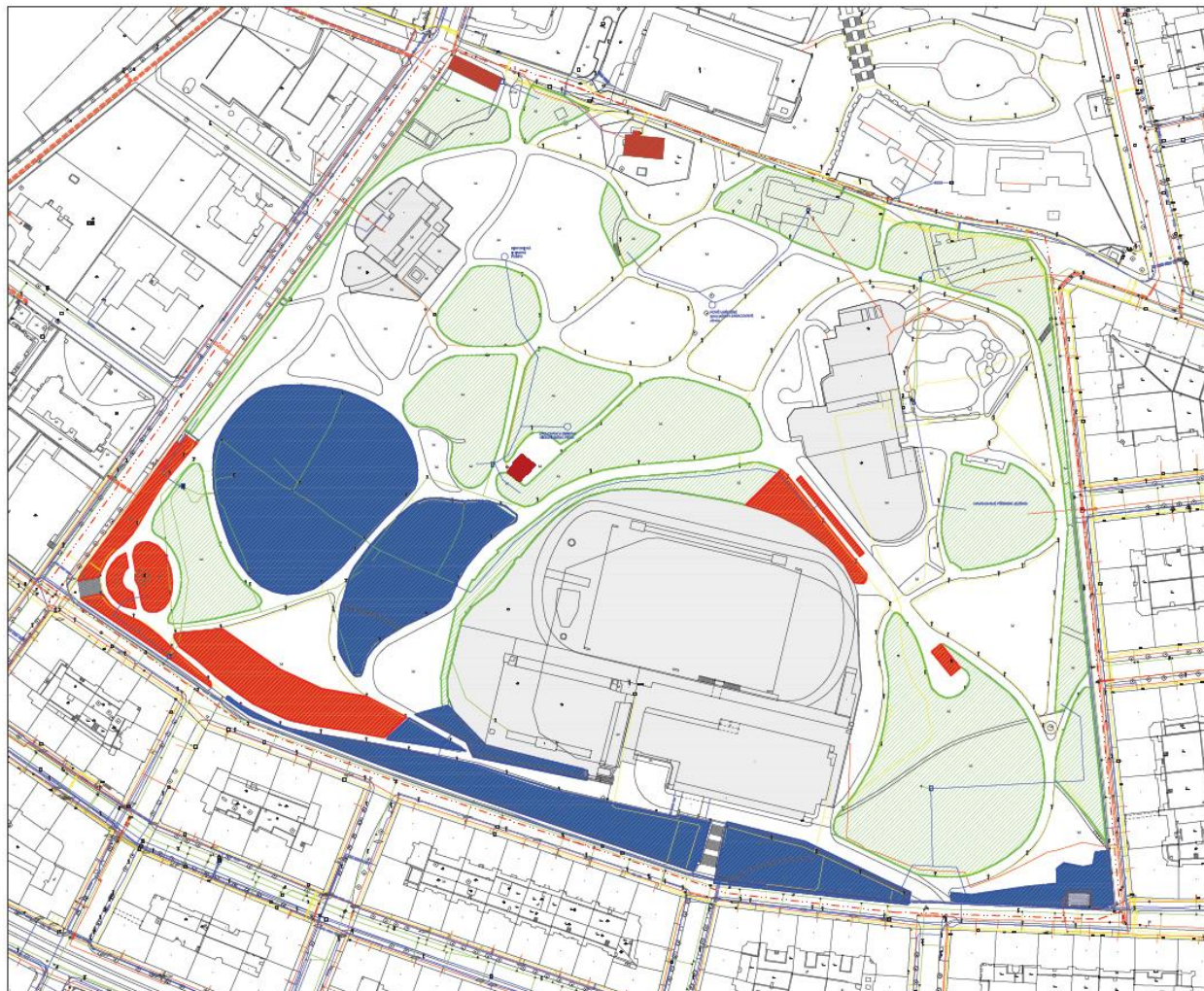
Indikativní seznam stromů v mapě Městské části Praha 2

- PS.1 - nezájemná skupina stromů s výškou stromů do 2,5 m
- PS.3 - nezájemná skupina stromů s výškou stromů do 2,5 m
- PS.5 - nezájemná skupina stromů s výškou stromů do 2,5 m
- PS.6 - nezájemná skupina stromů s výškou stromů do 2,5 m
- PS.8 - nezájemná skupina stromů s výškou stromů do 2,5 m
- PS.9 - nezájemná skupina stromů s výškou stromů do 2,5 m
- PS.10 - nezájemná skupina stromů s výškou stromů do 2,5 m
- PS.11 - nezájemná skupina stromů s výškou stromů do 2,5 m
- PS.12 - nezájemná skupina stromů s výškou stromů do 2,5 m
- PS.13 - nezájemná skupina stromů s výškou stromů do 2,5 m
- PS.14 - nezájemná skupina stromů s výškou stromů do 2,5 m
- PS.15 - nezájemná skupina stromů s výškou stromů do 2,5 m
- PS.16 - nezájemná skupina stromů s výškou stromů do 2,5 m
- PS.17 - nezájemná skupina stromů s výškou stromů do 2,5 m
- PS.18 - nezájemná skupina stromů s výškou stromů do 2,5 m
- PS.19 - nezájemná skupina stromů s výškou stromů do 2,5 m
- PS.20 - nezájemná skupina stromů s výškou stromů do 2,5 m
- PS.21 - nezájemná skupina stromů s výškou stromů do 2,5 m
- PS.22 - nezájemná skupina stromů s výškou stromů do 2,5 m
- PS.23 - nezájemná skupina stromů s výškou stromů do 2,5 m
- PS.24 - nezájemná skupina stromů s výškou stromů do 2,5 m
- PS.25 - nezájemná skupina stromů s výškou stromů do 2,5 m
- PS.26 - nezájemná skupina stromů s výškou stromů do 2,5 m
- PS.27 - nezájemná skupina stromů s výškou stromů do 2,5 m
- PS.28 - nezájemná skupina stromů s výškou stromů do 2,5 m
- PS.29 - nezájemná skupina stromů s výškou stromů do 2,5 m
- PS.30 - nezájemná skupina stromů s výškou stromů do 2,5 m
- PS.32 - nezájemná skupina stromů s výškou stromů do 2,5 m
- PS.33 - nezájemná skupina stromů s výškou stromů do 2,5 m
- PS.34 - nezájemná skupina stromů s výškou stromů do 2,5 m
- PS.35 - nezájemná skupina stromů s výškou stromů do 2,5 m
- PS.36 - nezájemná skupina stromů s výškou stromů do 2,5 m
- PS.37 - nezájemná skupina stromů s výškou stromů do 2,5 m
- PS.38 - nezájemná skupina stromů s výškou stromů do 2,5 m
- PS.39 - nezájemná skupina stromů s výškou stromů do 2,5 m
- PS.40 - nezájemná skupina stromů s výškou stromů do 2,5 m
- PS.41 - nezájemná skupina stromů s výškou stromů do 2,5 m
- PS.42 - nezájemná skupina stromů s výškou stromů do 2,5 m
- PS.43 - nezájemná skupina stromů s výškou stromů do 2,5 m
- PS.44 - nezájemná skupina stromů s výškou stromů do 2,5 m
- PS.45 - nezájemná skupina stromů s výškou stromů do 2,5 m
- PS.46 - nezájemná skupina stromů s výškou stromů do 2,5 m
- PS.47 - nezájemná skupina stromů s výškou stromů do 2,5 m
- PS.48 - nezájemná skupina stromů s výškou stromů do 2,5 m
- PS.49 - nezájemná skupina stromů s výškou stromů do 2,5 m
- PS.50 - nezájemná skupina stromů s výškou stromů do 2,5 m
- PS.51 - nezájemná skupina stromů s výškou stromů do 2,5 m
- PS.52 - nezájemná skupina stromů s výškou stromů do 2,5 m
- PS.53 - nezájemná skupina stromů s výškou stromů do 2,5 m
- PS.54 - nezájemná skupina stromů s výškou stromů do 2,5 m
- PS.55 - nezájemná skupina stromů s výškou stromů do 2,5 m
- PS.56 - nezájemná skupina stromů s výškou stromů do 2,5 m
- PS.57 - nezájemná skupina stromů s výškou stromů do 2,5 m
- PS.58 - nezájemná skupina stromů s výškou stromů do 2,5 m
- PS.59 - nezájemná skupina stromů s výškou stromů do 2,5 m
- PS.60 - nezájemná skupina stromů s výškou stromů do 2,5 m
- PS.61 - nezájemná skupina stromů s výškou stromů do 2,5 m
- PS.62 - nezájemná skupina stromů s výškou stromů do 2,5 m
- PS.63 - nezájemná skupina stromů s výškou stromů do 2,5 m
- PS.64 - nezájemná skupina stromů s výškou stromů do 2,5 m
- PS.65 - nezájemná skupina stromů s výškou stromů do 2,5 m
- PS.66 - nezájemná skupina stromů s výškou stromů do 2,5 m
- PS.67 - nezájemná skupina stromů s výškou stromů do 2,5 m
- PS.68 - nezájemná skupina stromů s výškou stromů do 2,5 m
- PS.69 - nezájemná skupina stromů s výškou stromů do 2,5 m
- PS.70 - nezájemná skupina stromů s výškou stromů do 2,5 m
- PS.71 - nezájemná skupina stromů s výškou stromů do 2,5 m
- PS.72 - nezájemná skupina stromů s výškou stromů do 2,5 m
- PS.73 - nezájemná skupina stromů s výškou stromů do 2,5 m
- PS.74 - nezájemná skupina stromů s výškou stromů do 2,5 m
- PS.75 - nezájemná skupina stromů s výškou stromů do 2,5 m
- PS.76 - nezájemná skupina stromů s výškou stromů do 2,5 m
- PS.77 - nezájemná skupina stromů s výškou stromů do 2,5 m
- PS.78 - nezájemná skupina stromů s výškou stromů do 2,5 m
- PS.79 - nezájemná skupina stromů s výškou stromů do 2,5 m
- PS.80 - nezájemná skupina stromů s výškou stromů do 2,5 m
- PS.81 - nezájemná skupina stromů s výškou stromů do 2,5 m
- PS.82 - nezájemná skupina stromů s výškou stromů do 2,5 m
- PS.83 - nezájemná skupina stromů s výškou stromů do 2,5 m
- PS.84 - nezájemná skupina stromů s výškou stromů do 2,5 m
- PS.85 - nezájemná skupina stromů s výškou stromů do 2,5 m
- PS.86 - nezájemná skupina stromů s výškou stromů do 2,5 m
- PS.87 - nezájemná skupina stromů s výškou stromů do 2,5 m
- PS.88 - nezájemná skupina stromů s výškou stromů do 2,5 m
- PS.89 - nezájemná skupina stromů s výškou stromů do 2,5 m
- PS.90 - nezájemná skupina stromů s výškou stromů do 2,5 m
- PS.91 - nezájemná skupina stromů s výškou stromů do 2,5 m
- PS.92 - nezájemná skupina stromů s výškou stromů do 2,5 m
- PS.93 - nezájemná skupina stromů s výškou stromů do 2,5 m
- PS.94 - nezájemná skupina stromů s výškou stromů do 2,5 m
- PS.95 - nezájemná skupina stromů s výškou stromů do 2,5 m
- PS.96 - nezájemná skupina stromů s výškou stromů do 2,5 m
- PS.97 - nezájemná skupina stromů s výškou stromů do 2,5 m
- PS.98 - nezájemná skupina stromů s výškou stromů do 2,5 m
- PS.99 - nezájemná skupina stromů s výškou stromů do 2,5 m
- PS.100 - nezájemná skupina stromů s výškou stromů do 2,5 m



REGIOVÝ SÁDŮ – STUDIE CELKOVÉ KONCEPCE REKONSTRUKCE – Autor: Ing. Miloš JEDLIČEK, Ph.D. – autorizovaný architekt pro obor krajinná architektura
 Objednatel: Městská část Praha 2, ul. Mln. 20, 120 39 Praha 2
 Příloha č.4: CELKOVÁ KONCEPCE SADOVNIČKÉHO ŘEŠENÍ – zří. 2010, www.jedlicek.com

Příloha č. 5 – Plánovaný rozsah automatické závlahy parku



Legenda

- Okraj parku podle ÚP
- Okraj parku podle ÚP
- Okraj parku podle ÚP
- Území parku (rozlehlost)
- Automatické závlahy (včetně zelených stěn)
- Měkká a tvrdá travní plocha (včetně zelených stěn)
- Travní plochy v zelených stěnách
- Plochy vodních děl (stavení)
- Okraj parku podle ÚP (okraj parku)
- Okraj parku podle ÚP (okraj parku)
- Okraj parku podle ÚP (okraj parku)
- Okraj parku podle ÚP (okraj parku)

REGIOVY SÁDKY – STUDIE CELKOVÉ KONCEPCE REKONSTRUKCE – Autor: Ing. Miroslav JEŘÁVKO, Ph.D. – autorizovaný architekt pro obor krajinná architektura
 Objem: Městské územní plánování, M.Ú. P. č. 120/38 Praha 2
 Příloha č.5: PLÁNOVÁNÍ ROZSAHU AUTOMATICKÉ ZÁVLAHY PÁRKU NÁSTUPNÍ NÁVOD A KALKULACE – M.Ú. P. č. 120/38 Praha 2, www.pjbravo.com

ETAPIZACE OBNOVY

- 2011 – etapizace realizace (obsažena ve studii)
- 2013 – 1. aktualizace etapizace
- 2015 – 2. aktualizace etapizace (zadávací dokumentace)

Příloha – 2. aktualizace etapizace realizace – 2015



ZADÁVACÍ DOKUMENTACE PRO VYBER PROJEKTANTA VYBRANÝCH ETAP REKONSTRUKCE PÁRKU REGROVY SÁDY V PRAZE 2 – ETAPIZACE – STUJANE
 Autor: Doc. Ing. Miroslav JEBAVÝ, Ph.D. – autorizovaný architekt pro obor krajinná architektura, Objednatel: Městská část Praha 2, nám. Míru 20, 120 39 Praha 2
 Příloha: ETAPIZACE PROJEKTU H A RE-UV 24/01/14 (MÁK) – M 1 : 1000 – 10.03.2015, www.jabavym.com, kornec@cz.cz/abavyl

Riegrovy sady v Praze 2

„Revitalizace jižní stráně parku“

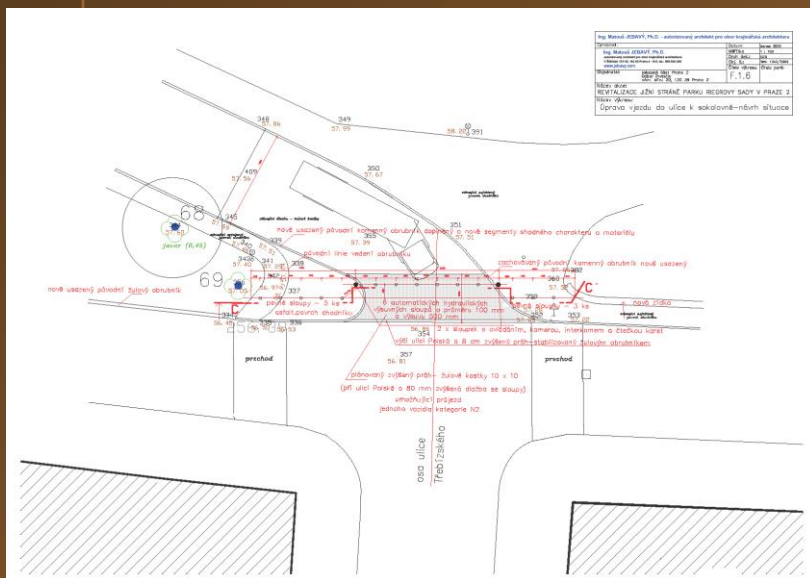
realizace 2010 - 2011

● REVITALIZACE JIŽNÍ STRÁNĚ PARKU RIEGROVY SADY

Návrh situace



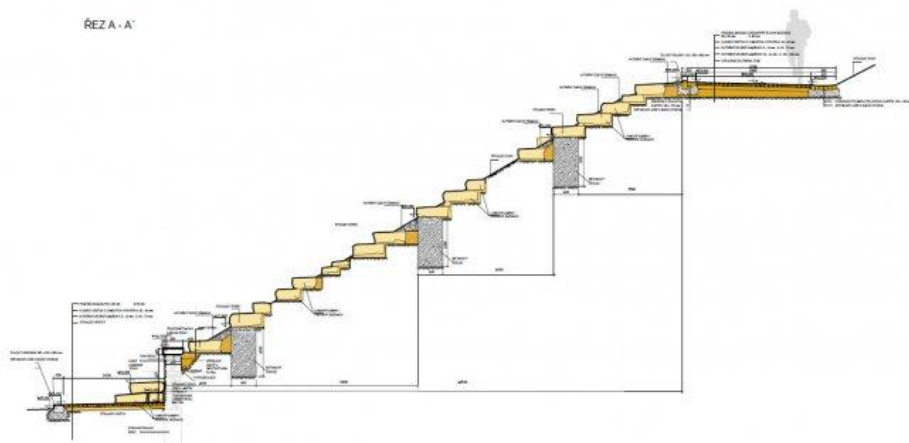
Vizualizace navrženého skalního výchozu v průčelí ulice Blanická (vpravo)



Nová úprava vjezdu k sokolovně

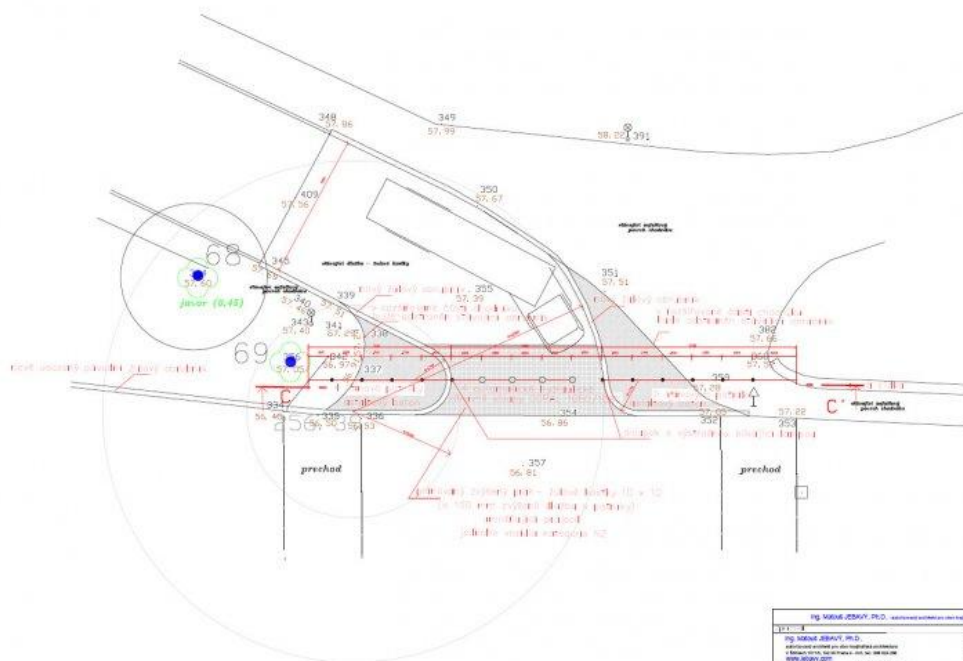


REZ A-A'



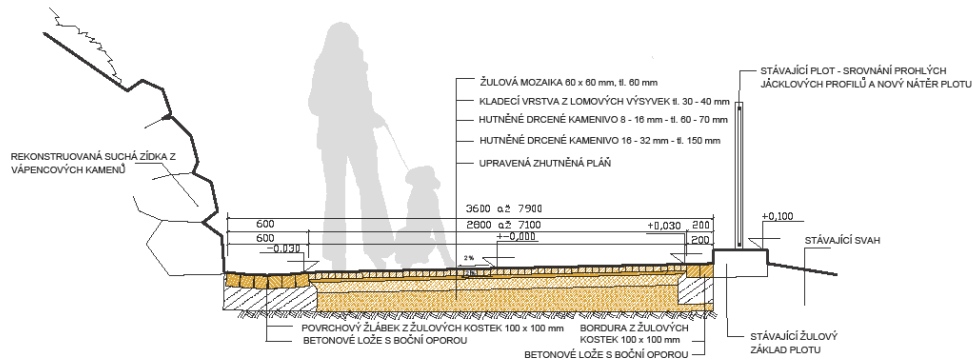
Techn. detail - vjezd k sokolovně

Technický detail
- stylizovaný skalní výchoz



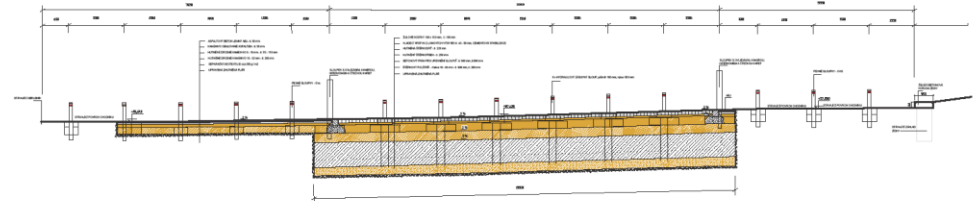
Ing. Karel JEBAVÝ, P.Č.Č. - autorizovaný inženýr pro stavební inženýring		
Ing. Karel JEBAVÝ, in.č.	Č.Č.Č.	14.11.1952
Pracoviště: Ústřední úřad státního inženýringu	Pracoviště: Ústřední úřad státního inženýringu	Pracoviště: Ústřední úřad státního inženýringu
Adresa: Ústřední úřad státního inženýringu	Adresa: Ústřední úřad státního inženýringu	Adresa: Ústřední úřad státního inženýringu
Číslo: 14.11.1952	Číslo: 14.11.1952	Číslo: 14.11.1952
Podpis: Ing. Karel JEBAVÝ	Podpis: Ing. Karel JEBAVÝ	Podpis: Ing. Karel JEBAVÝ
REKONSTRUCE JIŽNÍ STRÁNEČ PÁRKU REGROVY SÁDKY V PRAZE 2		
Úprava vjezdu do ulice k sokolovně - návrh situace		

TYPOVÝ ŘEZ PĚŠÍ CESTOU VEDOUČÍ K SOKOLOVNĚ V ÚSEKU POD REKONSTRUOVANOU VÁPENCOVOU ZÍDKOU



Techn. detail - vjezd k sokolovně

ŘEZ C - C'



**Technický detail
- typový řez pěší cestou
vedoucí k sokolovně**

Ing. Miroslav JEDLIČKA, Ph.D. - autorizovaný inženýr pro obor stavební technika	
Zaměstnanec: Ing. Miroslav JEDLIČKA, Ph.D. autorizovaný inženýr pro obor stavební technika sídlo: Mladá Boleslav, Mladoboleslavská 104, tel. 326 390 000 www.jedlicka.cz	Datum: 11. 10. Číslo: 133/2014 Číslo výtisku: 2 z 2
Stavba: REKONSTRUCE JIŽNÍ STRÁNEJ PÁRKU REGROVY SADY V PRAZE 2 Název výkresu: Úprava vjezdu do ulice k sokolovně - řez	Měřítko: F.1.7 Číslo výtisku: 2 z 2

● Postup realizace revitalizace jižní stráně

Postup realizace revitalizace jižní stráně - 2010



Postup realizace revitalizace jižní stráně



Postup realizace revitalizace jižní stráně



Postup realizace revitalizace jižní stráně




Postup realizace revitalizace jižní stráně



Postup realizace revitalizace jižní stráně



Postup realizace revitalizace jižní stráně




Postup realizace revitalizace jižní stráně



Postup realizace revitalizace jižní stráně - 2011




Postup realizace revitalizace jižní stráně - 2011



realizovaná revitalizace jižní stráně - 2011




realizovaná revitalizace jižní stráně - 2013



realizovaná revitalizace jižní stráně - 2013



realizovaná revitalizace jižní stráně - 2013



realizovaná revitalizace jižní stráně - 2013



realizovaná revitalizace jižní stráně - 2011



realizovaná revitalizace jižní stráně - 2013



realizovaná revitalizace jižní stráně - 2011



realizovaná revitalizace jižní stráně - 2011



realizovaná revitalizace jižní stráně - 2013



Riegrovy sady v Praze 2

„Studie revitalizace parku – další postup“


2015

HODNOTY PARKU

- Historický park celoměstského významu (kulturní památka) se zachovanými dobovými prvky úpravy (historická brána, pítka, ptačí obelisk, lesní partie se schody s imitací kořenů, přírodně krajinářská kompozice, modelace pobytových trávníků)
- Park Riegrovy sady je stejně hodnotný jako Havlíčkovy sady, jde o dva nejvýznamnější parky Prahy 2, vznikly v přibližně stejné době
- Rekreační zázemí Vinohrad a centrální Prahy
- Překrásná krajinářská kompozice Leopolda Batěka (využívá komponované výhledy na město, kontrast otevřených a intimních uzavřených partií, samostatné tematické prostory parku, krásné kompozice dřevin)
- Jedinečný výhled na Pražský hrad (v rámci dojmové gradace začleněný do celkové sestavy komponovaných výhledů na město)



● Hodnoty parku

JEDINEČNÉ VÝHLEDY NA MĚSTO, HLAVNÍ VÝHLED NA PRAŽSKÝ HRAD



● Hodnoty parku

KOMPOZICE PARKU, POUŽITÍ DŘEVIN, MODELACE TRÁVNÍKŮ



PROBLÉMY -

- PROČ JE NEZBYTNÉ PARK REVITALIZOVAT ?

- Nutná obnova historické brány Vozová (kulturní památka)
- Revitalizace západní části parku, hlavního výhledu na Pražský hrad
- Revitalizace areálu zahradníků Vozová, vybudování veřejného WC
- Rekonstrukce odvodnění cest a povrchů cest (možno navrhnou částečné zasáknutí vody do terénu), rekonstrukce mobiliáře parku (především v západní části parku)
- Rekonstrukce zeleně z kompozičního hlediska, obnovit rámeček parku


● Problémy

Hlavní oblasti parku vyžadující revitalizaci – BRÁNA VOZOVÁ (KULTURNÍ PAMÁTKA)



● Problémy

Hlavní oblasti parku vyžadující revitalizaci – AREÁL ZAHRADNÍKŮ VOZOVÁ




● Problémy

Hlavní oblasti parku vyžadující revitalizaci – ODVODNĚNÍ A POVRCHY CEST



● Problémy

Hlavní oblasti parku vyžadující revitalizaci – ODVODNĚNÍ A POVRCHY CEST





● Problémy

Hlavní oblasti parku vyžadující revitalizaci – MOBILIÁŘ



● Problémy

Hlavní oblasti parku vyžadující revitalizaci – SVAHY A DŘEVINY RÁMCE PARKU



ZÁVĚR

- studie revitalizace parku Riegrovy sady byla projednána a odsouhlasena Národním památkovým ústavem a Odborem památkové péče Magistrátu hl. m. Prahy – bylo vydáno závazné stanovisko OPP MHMP
- revitalizace parku je zařazena do „Programu regenerace“ MČ Praha 2
- realizace navržených úprav parku bude prováděna po etapách podle finančních možností MČ Praha 2
- upřednostněny budou neodkladné úpravy (autorský dohled)



Děkuji za pozornost.